

Il lago di Pietrarossa non lontano da La Thuile (Valle d'Aosta) - 5 Set. '09 -



Si parte dal colle di S. Carlo (1971 m) che si raggiunge in circa 10 km da Morgex (discreto parcheggio). Salendo a piedi nel bosco su una ampia pista si intravede sua maestà il Bianco e pure il Dente del Gigante e la Grandes Jorasses



Si arriva in poco meno di 1h al lago d'Arpy 2068 m (diff. T)– sono le 10h ma il lago è ancora in ombra



Si costeggia il lago e alla fine dello stesso si attraversa su una serie di massi sistemati sul torrente







Si risale un primo semplice gradino roccioso (diff. E), poco sopra il lago d'Arpy



Retrospectiva sul lago d'Arpy



Il secondo e il terzo gradino roccioso un po' più impegnativi (diff. E/EE). Grazie ad un laborioso lavoro tutta la salita è stata sistemata con una serie di gradini che semplificano, ma non annullano, tutte le difficoltà







Si sale con la catena del Bianco che ci osserva...



prima del terzo gradino si supera un pezzo selciato (il cartello per la alternativa via di salita con la ferrata è stato tolto perché probabilmente ormai non è più molto sicura), poi la via si impenna ed è sempre più ripida... su balze rocciose che sono state gradinate



Sul sentiero c'è del sottile ghiaccio un po' pericoloso; la via di salita è in ombra fino a tardi e quindi fatica a sciogliersi... Prestare la massima attenzione se le temperature notturne sono state basse come in questi giorni ad alta quota!







Il lago di Pietrarossa a 2559 m in circa 3h



la via di salita per il colle d'Ameran (2666 m) e la punta della Becca di Pouegenta (2826 m)



Vista verso la zona del monte Colmet 2990 m




Dalla spiaggetta della pausa pranzo. Il lago pare ricco di pesci...





Il Monte Bianco



Tutta la catena del Bianco



La via di discesa/salita al lago di Pietrarossa da notare le diverse scalinature



il lago d'Arpy dall'alto



